
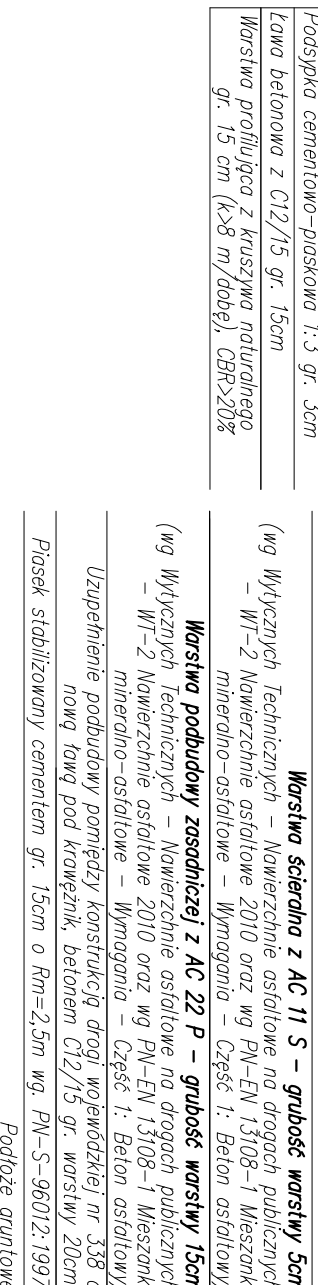
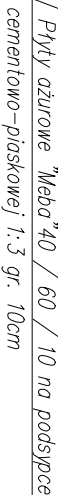
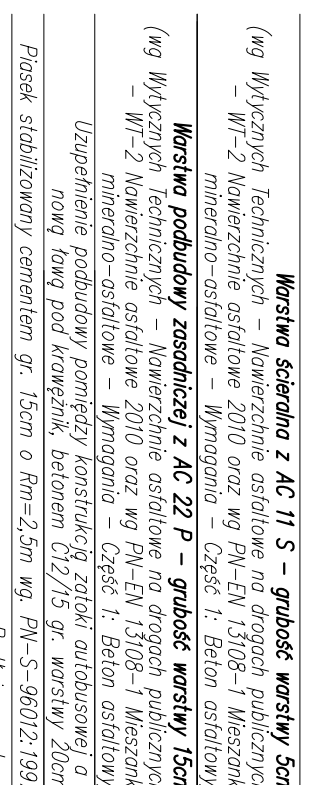


Na stronie WWW.ZWSOFT.COM uzyskasz więcej informacji.

Skala 1:25


$$KM\ 0+000 = KM\ 0+154.89\ Skola\ 1.25$$


ZEKATUJ PRZEZ SIEBIE I DWOCH KZĘDOW AUSTRII BEJUNOWEJ 10
km 0+430 75 = km 0+490 84 Składa 1:25



Wzrost:

ul. Tyczkowska 11

55-106 Zawonia

GMINA ZAWONIA

IRORO

Stacja Staryczek

ul. Kwiatka 5/7; 64-410 Wrocław; tel./fax 071 351 73 18

mgr inż. Stanisław Staryczek

mgr inż. Janina Staliak

projektowanie drogi

projektowanie drogi

projektowanie drogi

projektowanie drogi

projektowanie drogi

projektowanie drogi

projektowanie drogi

projektowanie drogi

projektowanie drogi

projektowanie drogi

projektowanie drogi

projektowanie drogi

projektowanie drogi

projektowanie drogi

projektowanie drogi

projektowanie drogi

projektowanie drogi

projektowanie drogi

projektowanie drogi

projektowanie drogi

projektowanie drogi

projektowanie drogi

projektowanie drogi

projektowanie drogi

projektowanie drogi

projektowanie drogi

projektowanie drogi

projektowanie drogi

projektowanie drogi

projektowanie drogi

projektowanie drogi

projektowanie drogi

projektowanie drogi

projektowanie drogi

projektowanie drogi

projektowanie drogi

projektowanie drogi

projektowanie drogi

projektowanie drogi

projektowanie drogi

projektowanie drogi

projektowanie drogi

projektowanie drogi

projektowanie drogi

projektowanie drogi

projektowanie drogi

projektowanie drogi

projektowanie drogi

projektowanie drogi

projektowanie drogi

projektowanie drogi

projektowanie drogi

projektowanie drogi

projektowanie drogi

projektowanie drogi

projektowanie drogi

projektowanie drogi

projektowanie drogi

projektowanie drogi

projektowanie drogi

projektowanie drogi

projektowanie drogi

projektowanie drogi

projektowanie drogi

projektowanie drogi

projektowanie drogi

projektowanie drogi

projektowanie drogi

projektowanie drogi

projektowanie drogi

projektowanie drogi

projektowanie drogi

projektowanie drogi

projektowanie drogi

projektowanie drogi

projektowanie drogi

projektowanie drogi

projektowanie drogi

projektowanie drogi

projektowanie drogi

projektowanie drogi

projektowanie drogi

projektowanie drogi

projektowanie drogi

projektowanie drogi

projektowanie drogi

projektowanie drogi

projektowanie drogi

projektowanie drogi

projektowanie drogi

projektowanie drogi

projektowanie drogi

projektowanie drogi

projektowanie drogi

projektowanie drogi

projektowanie drogi

projektowanie drogi

projektowanie drogi

projektowanie drogi

projektowanie drogi

projektowanie drogi

projektowanie drogi

projektowanie drogi

projektowanie drogi

projektowanie drogi

projektowanie drogi

projektowanie drogi

projektowanie drogi

projektowanie drogi

projektowanie drogi

projektowanie drogi

projektowanie drogi

projektowanie drogi

projektowanie drogi

projektowanie drogi

projektowanie drogi

projektowanie drogi

projektowanie drogi

projektowanie drogi

projektowanie drogi

projektowanie drogi

projektowanie drogi

projektowanie drogi

projektowanie drogi

projektowanie drogi

projektowanie drogi

projektowanie drogi

projektowanie drogi

projektowanie drogi

projektowanie drogi

projektowanie drogi

projektowanie drogi

projektowanie drogi

projektowanie drogi

projektowanie drogi

projektowanie drogi

projektowanie drogi

projektowanie drogi

projektowanie drogi

projektowanie drogi

projektowanie drogi

projektowanie drogi

projektowanie drogi

projektowanie drogi